


















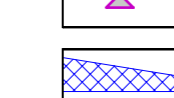
**MAPOVÉ PODKLADY**



-  KATASTRÁLNÍ MAPA
-  ZÁKLADNÍ MAPA ČR 1 : 10 000
-  VEKTOROVÁ DATA VÝŠKOPISU

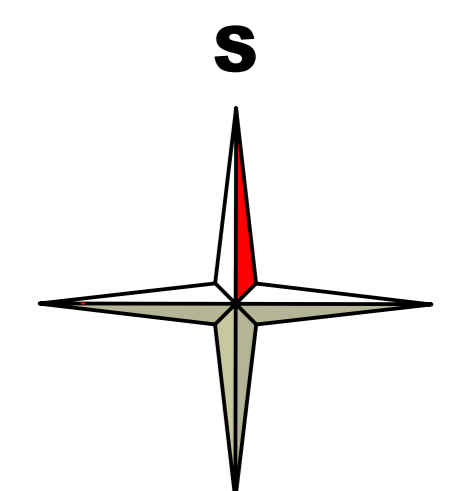
**HRANICE V ÚZEMÍ**

-  HRANICE ZASTAVĚNÉHO ÚZEMÍ
-  HRANICE ŘEŠENÉHO ÚZEMÍ
-  OZNAČENÍ LOKALIT PODLE ÚZEMNÍHO PLÁNU
-  NÁVRHOVÁ KRESBA US KOZOJEDY

-  OBSLUŽNÁ KOMUNIKACE FUNKČNÍ SKUPINY C "ZONA TEMPO 30"
-  OBYTNÁ ULICE FUNKČNÍ PODSKUPINY D2
-  CHODNÍKY A CESTY PRO PĚŠÍ
-  PLOCHY PARKOVÁNÍ
-  VEŘEJNÁ ZELEŇ
-  ULIČNÍ STROMOŘADÍ, SOLITERNÍ ZELEŇ
-  STÁVAJÍCÍ STROMY

-  ZÁVAZNÝ VJEZD NA POZEMEK
-  DOPORUČENÝ VJEZD NA POZEMEK
-  PŘÍPUSTNÝ VJEZD NA POZEMEK
-  ROZHLEDOVÉ TROJÚHELNÍKY

-  OZNAČENÍ INDIVIDUÁLNÍCH RODINNÝCH DOMŮ A DVOJDOMŮ
-  OZNAČENÍ RODINNÝCH DOMŮ S MOŽNOSTÍ PODNIKÁNÍ



<b>ZPRACOVATEL:</b> ARCHITEKTONICKÉ STUDIO HYSEK, s.r.o. Jiráskovo náměstí 18, 326 00 Plzeň, tel. 377 455 722		
<b>OBJEDNATEL:</b> OBEC KOZOJEDY		
<b>POŘIZOVATEL:</b> MÚ KRALOVICE, ODBOR REGIONÁLNÍHO ROZVOJE A ÚP		<b>STUPEŇ:</b> ÚS
<b>VYPRACOVAL:</b> ING. ARCH. OLDŘICH HYSEK, ING. IVA MIKOVÁ		
<b>AKCE:</b> <b>ÚZEMNÍ STUDIE LOKALITY Z3 A Z4 KOZOJEDY</b>		<b>DÁTUM:</b> 06/2012
<b>OBSAH:</b> <b>DOPRAVA</b>		<b>FORMÁT:</b> 8 A4
		<b>MĚŘÍTKO:</b> 1/1 000
		<b>PARÉ:</b> Č.VYKR. <b>5</b>