

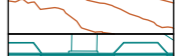

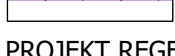


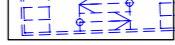


LEGENDA


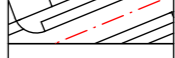
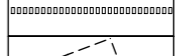





MAPOVÉ PODKLADY

-  katastrální mapa
-  technická mapa a doplnění map podle P+R
-  vrstevnice po 1 m (DMR- 5G)
-  Žatecké ulice - návrhová kresba rekonstrukce
-  železniční trať Kralovice - Mladotice






PROJEKT REGENERACE SÍDLIŠTĚ MÍROVÁ 04/2020


-  hranice řešeného území sídliště Mírová
-  návrhová kresba sídliště Mírová
-  var. umístění objektu hromadných garáží

ÚS POD TRATÍ

-  hranice řešeného území ÚS
-  návrhová kresba
-  šlapáky v trávě
-  příklad umístění staveb na pozemku
-  vjezdy do podzemních garáží
-  vjezdy do areálů
-  vjezdy na pozemky RD
-  vstupy do viladomů

MAJETKOPRÁVNÍ VZTAHY

-  ČESKÁ REPUBLIKA, Státní pozemkový úřad
-  ČESKÁ REPUBLIKA, Správa železnic, státní org.
-  město Kralovice
-  právnické osoby
-  fyzické osoby



ÚZEMNÍ STUDIE POD TRATÍ KRALOVICE
duben 2020

1:1 500 2. MAJETKOPRÁVNÍ VZTAHY

ARCHITEKTONICKÉ STUDIO HYSK spol. s r. o.
www.studiohysek.cz / tel. 377 455 722

