

ÚZEMNÍ PLÁN

ŽIHLE

ZMĚNA ÚP Č. 4

POŘIZOVATEL : **MěÚ KRALOVICE, ODBOR REGION. ROZVOJE
A ÚZEMNÍHO PLÁNU**
MANĚTÍNSKÁ 493
331 41 KRALOVICE
Na žádost Obce Žihle.

ZPRACOVATEL : **ING. ARCH. PAVEL KROLÁK, URBANIST.EU**
ŽÁZVORKOVA 1998, PRAHA 5, 155 00

STUPĚŇ : NÁVRH	
VÝKRES : VÝKRES VEŘEJNĚ PROSPĚŠNÝCH STAVEB, OPATŘENÍ A ASANACÍ	ČÍSLO VÝK.: 3
AUTOŘI : ING. ARCH. PAVEL KROLÁK, ING. EVA ŘEZNÍČKOVÁ, ING. MICHAL ŠATAVA	SEVER : 
MĚŘÍTKO : 1 : 5 000	DATUM : 01/ 2020
	

DOKUMENTACE JE CHRÁNĚNA DLE AUTORSKÉHO ZÁKONA

VÝKRES VEŘEJNĚ PROSPĚŠNÝCH STAVEB, OPATŘENÍ A ASANACÍ

NÁVRH

V Xxx

PLOCHY A KORIDORY POUZE S MOŽNOSTÍ VYVLASTNĚNÍ
(dle §170 St. z.)

V-R103

PLOCHY A KORIDORY POUZE S MOŽNOSTÍ VYVLASTNĚNÍ
(dle §170 St. z.) - RUŠENÉ ZMĚNOU

OSTATNÍ INFORMATIVNÍ JEVY

STAV

—

HRANICE PARCEL KN ČR

- - -

HRANICE PARCEL KN ČR
Z MAP POZEMKOVÉ EVIDENCE

—

VNITŘNÍ KRESBA

129

OZNAČENÍ STAVEBNÍ PARCELY

207

OZNAČENÍ POZEMKOVÉ PARCELY

—■—■—■—

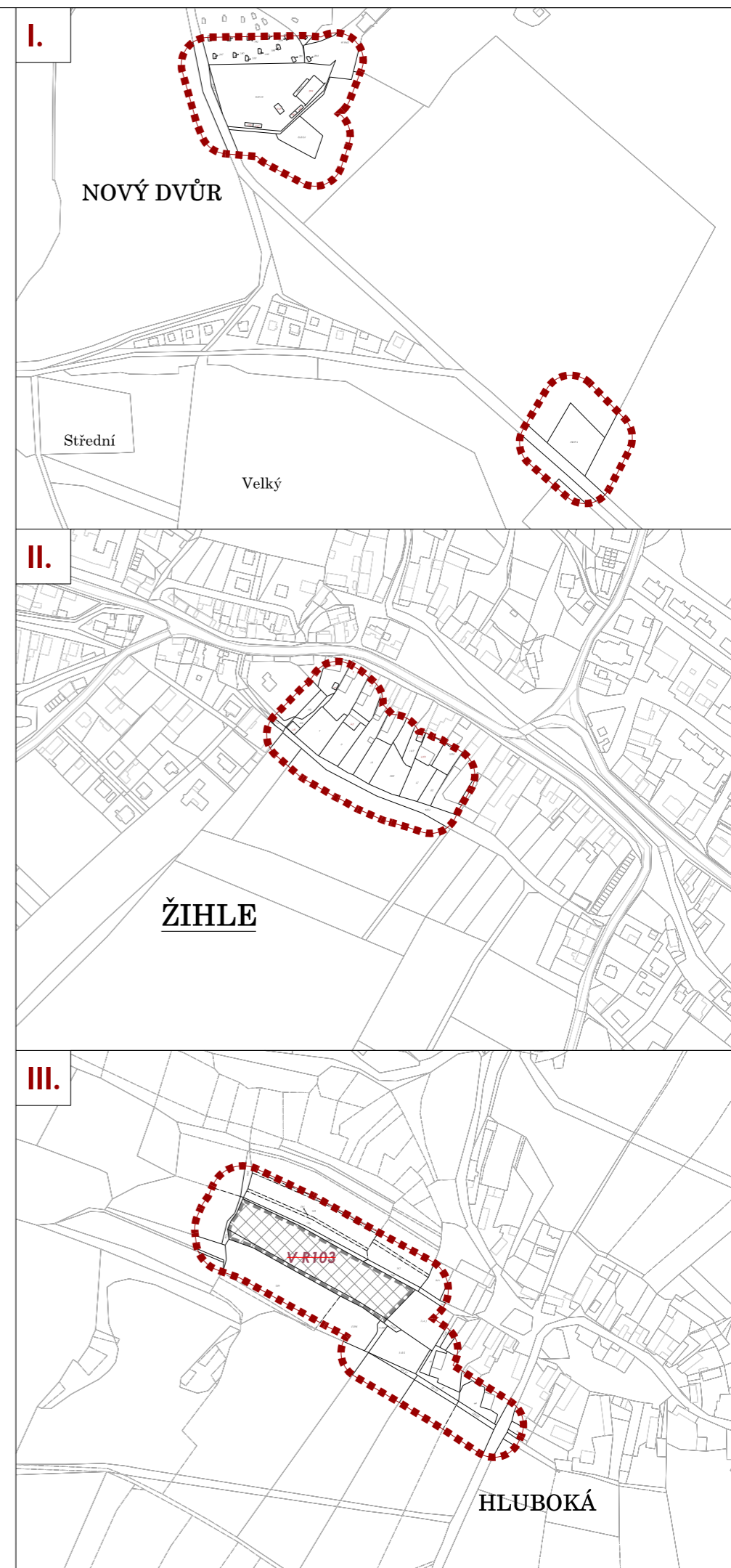
HRANICE KATASTRÁLNÍHO ÚZEMÍ

■ ■ ■ ■

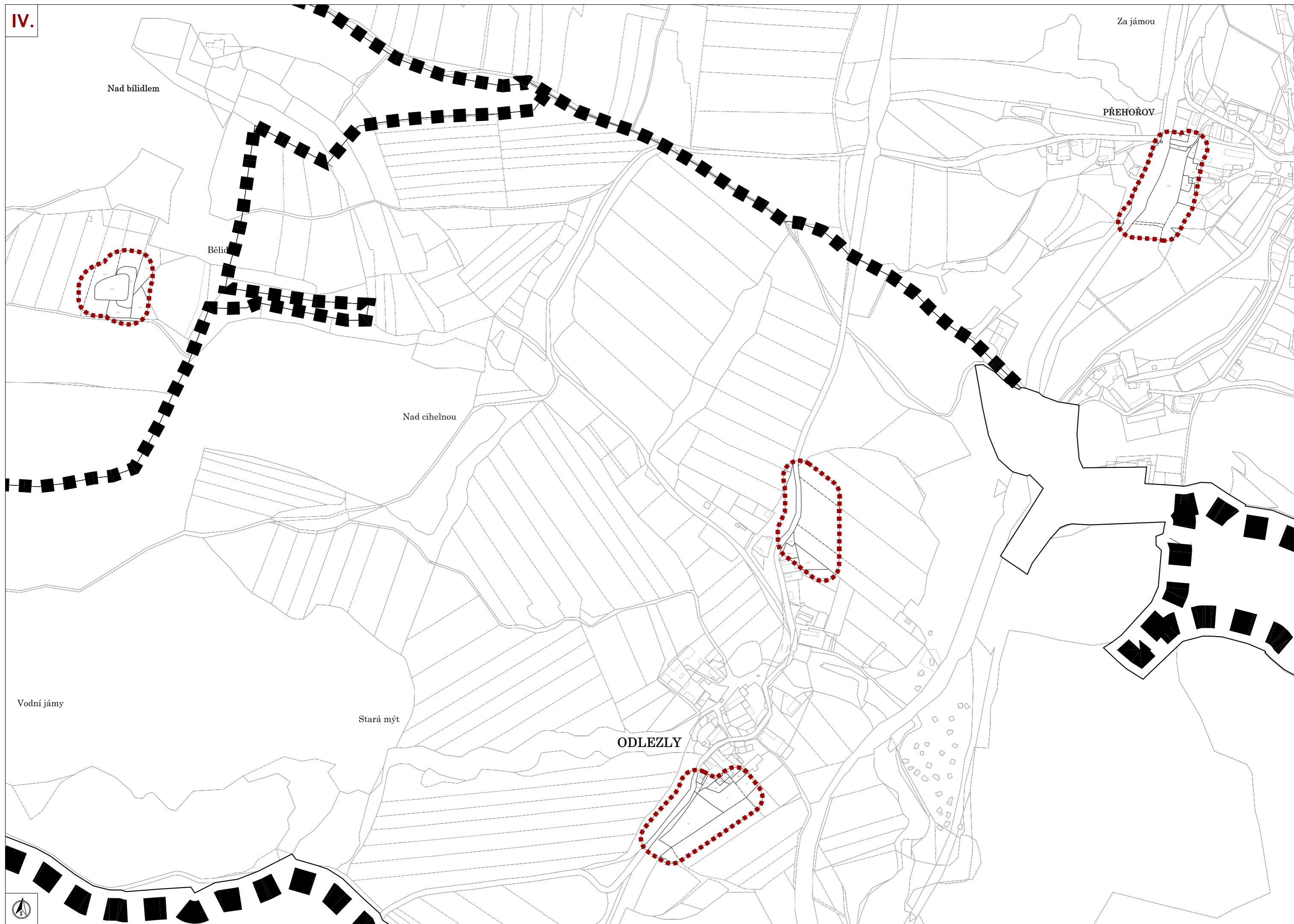
HRANICE SPRÁVNÍHO ÚZEMÍ OBCE

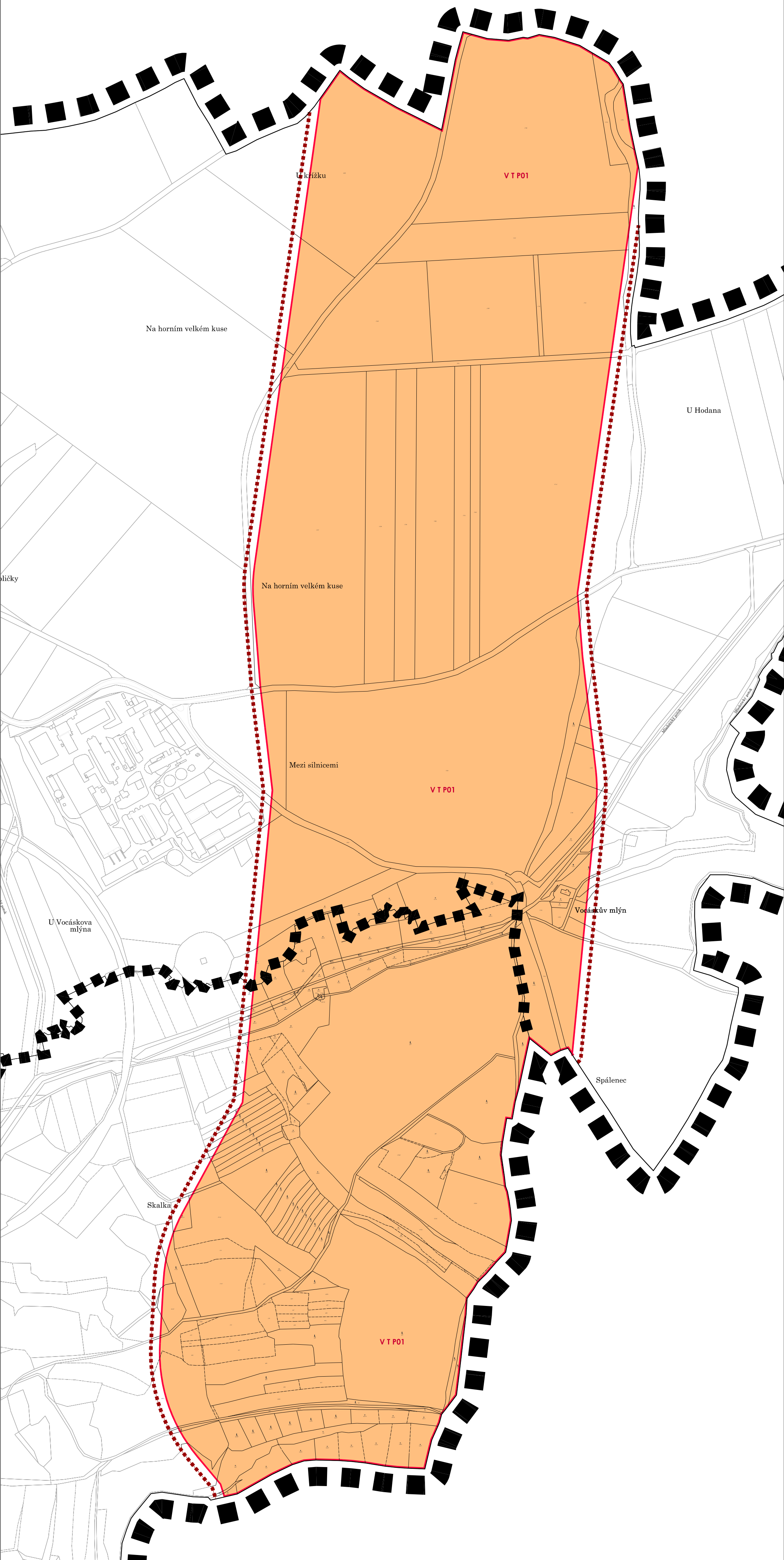
▭

HRANICE DÍLČÍ ZMĚNY



IV.





U křížku

VT P01

Na horním velkém kuse

U Hodana

blíčky

Na horním velkém kuse

Mezi silnicemi

VT P01

U Vocáškova mlýna

Vocáškův mlýn

Spálenec

Skalka

VT P01