





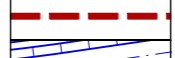

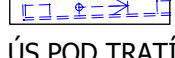


LEGENDA





MAPOVÉ PODKLADY




-  katastrální mapa
-  technická mapa a doplnění map podle P+R
-  vrstevnice po 1 m (DMR- 5G)
-  Žatecké ulice - návrhová kresba rekonstrukce
-  železniční trať Kralovice - Mladotice
-  stávající objekty



PROJEKT REGENERACE SÍDLIŠTĚ MÍROVÁ 04/2020

-  hranice řešeného území sídliště Mírová
-  návrhová kresba sídliště Mírová
-  var. umístění objektu hromadných garáží

ÚS POD TRATÍ

-  hranice řešeného území ÚS
-  návrhová kresba
-  vjezdy do podzemních garáží
-  navrhované stromy

-  podzemní garáže
-  vjezdy do podzemních garáží
-  parkovací stání na terénu pro potřeby viladomů



ÚZEMNÍ STUDIE POD TRATÍ KRALOVICE
duben 2020

1:1 000 **5. PODZEMNÍ GARÁŽE**

ARCHITEKTONICKÉ STUDIO HYSEK spol. s r. o.
www.studiohysek.cz / tel. 377 455 722

