
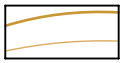




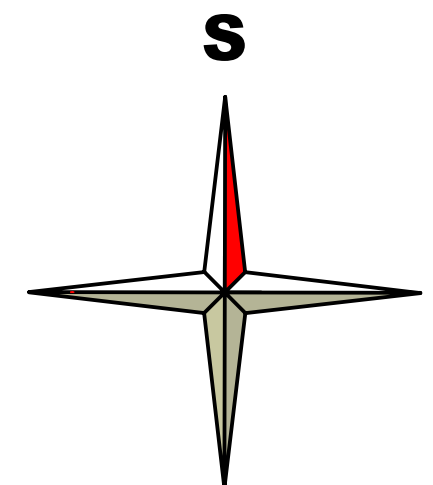


### MAPOVÉ PODKLADY

-  KATASTRÁLNÍ MAPA
-  ZÁKLADNÍ MAPA ČR 1 : 10 000  
VEKTOROVÁ DATA VÝŠKOPISU

### HRANICE V ÚZEMÍ

-  HRANICE ZASTAVĚNÉHO ÚZEMÍ
-  PLOCHA ŘEŠENÉHO ÚZEMÍ
-  OZNAČENÍ LOKALIT PODLE ÚZEMNÍHO PLÁNU
-  NÁVRHOVÁ KRESBA US KOZOJEDY



<b>ZPRACOVATEL:</b> ARCHITEKTONICKÉ STUDIO HYSEK, s.r.o. Jiráskovo náměstí 18, 326 00 Plzeň, tel. 377 455 722		
<b>OBJEDNATEL:</b> OBEC KOZOJEDY		
<b>POŘIZOVATEL:</b> MÚ KRALOVICE, ODBOR REGIONÁLNÍHO ROZVOJE A ÚP		<b>STUPEŇ:</b> ÚS <b>DATUM:</b> 06/2012 <b>FORMÁT:</b> 2 A4 <b>MĚŘÍTKO:</b> 1 / 5 000
<b>VYPRACOVAL:</b> ING. ARCH. OLDŘICH HYSEK, ING. IVA MIKOVÁ		
<b>AKCE: ÚZEMNÍ STUDIE LOKALITY Z3 A Z4 KOZOJEDY</b>		<b>PARÉ: Č.VÝKR. 1</b>
<b>OBSAH: ŠIRŠÍ VZTAHY</b>		