



LEGENDA :




PODKLADY:

-  KATASTRÁLNÍ MAPA
-  STÁVAJÍCÍ ZELEŇ






ÚS NAD PODMĚSTSKÝM RYBNÍKEM:

-  ŘEŠENÉ ÚZEMÍ
-  NAVRHOVANÁ ZELEŇ
-  DĚTSKÉ HRŠTĚ

FUNKČNÍ VYUŽITÍ DLE ÚP:

-  ZS. 1- ZELEŇ OSTATNÍ SPECIFICKÁ - ZELEŇ DOPROVODNÁ A OCHRANNÁ
-  VV- VEŘEJNÁ PROSTRANSTVÍ - KOMUNIKAČNÍ PLOCHY
-  BI. 1 - BYDLENÍ INDIVIDUÁLNÍ, MĚSTSKÉHO A PŘÍMĚSTSKÉHO CHARAKTERU

REGULAČNÍ PRVKY - ZÁVAZNÉ

-  VJEZDY NA POZEMKY RD
-  REGULAČNÍ ČÁRA PEVNÁ
-  REGULAČNÍ ČÁRA NEPŘEKROČITELNÁ
-  REGULAČNÍ ČÁRA NEPŘEKROČITELNÁ PRO HLAVNÍ STAVBY RD
-  ORIENTACE HŘEBENE RD NAD HLAVNÍ HMOTOU

REGULAČNÍ PRVKY - DOPORUČUJÍCÍ

-  PŘÍKLAD UMÍSTĚNÍ STAVBY NA POZEMKU

ÚZEMNÍ STUDIE NAD PODMĚSTSKÝM RYBNÍKEM
září 2020

1:1000

REGULAČNÍ VÝKRES
Atelier Klose s.r.o.
www.atelier-klose.cz