













MAPOVÉ PODKLADY

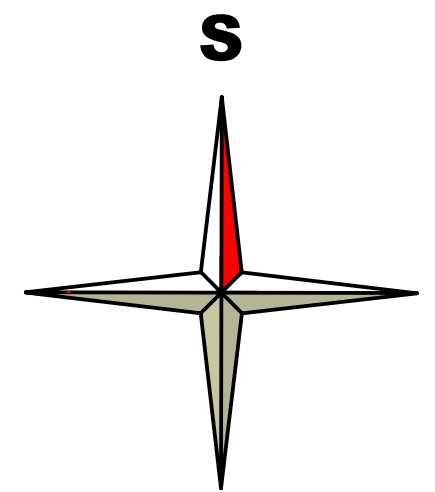
-  KATASTRÁLNÍ MAPA
-  ZÁKLADNÍ MAPA ČR 1 : 10 000
-  VEKTOROVÁ DATA VÝŠKOPISU

HRANICE V ÚZEMÍ

-  HRANICE ZASTAVĚNÉHO ÚZEMÍ
-  HRANICE ŘEŠENÉHO ÚZEMÍ
-  **Z3** OZNAČENÍ LOKALIT PODLE ÚZEMNÍHO PLÁNU
-  NÁVRHOVÁ KRESBA US KOZOJEDY

MAJETKOPRÁVNÍ VZTAHY

-  PLOCHY V MAJETKU OBCE
-  PLOCHY V MAJETKU ČR - ÚRAD PRO ZASTUPOVÁNÍ STÁTU VE VĚCECH MAJETKOVÝCH
-  PLOCHY V MAJETKU PRÁVNICKÝCH OSOB
-  PLOCHY V MAJETKU ŘÍMSKOKATOLICKÁ FARNOST KRALOVICE
-  PLOCHY V MAJETKU FYZICKÝCH OSOB



ZPRACOVATEL: ARCHITEKTONICKÉ STUDIO HYSEK, s.r.o.
 Jiráskovo náměstí 18, 326 00 Plzeň, tel. 377 455 722



OBJEDNATEL: OBEC KOZOJEDY
 POŘIZOVATEL: MÚ KRALOVICE, ODBOR REGIONÁLNÍHO ROZVOJE A ÚP
 VYPRACOVAL: ING. ARCH. OLDŘICH HYSEK, ING. IVA MIKOVÁ

AKCE: **ÚZEMNÍ STUDIE LOKALITY Z3 A Z4**
KOZOJEDY

STUPEŇ: ÚS
 DATUM: 06/2012
 FORMÁT: B A4
 MĚŘÍTKO: 1 / 1 000
 PARE: C.VÝKR.
7

OBSAH: **MAJETKOPRÁVNÍ VZTAHY**