

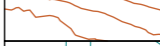








LEGENDA


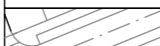
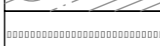

MAPOVÉ PODKLADY

-  katastrální mapa
-  technická mapa a doplnění map podle P+R
-  vrstevnice po 1 m (DMR- 5G)
-  Žatecké ulice - návrhová kresba rekonstrukce
-  železniční trať Kralovice - Mladotice
-  stávající objekty








PROJEKT REGENERACE SÍDLIŠTĚ MÍROVÁ 04/2020

-  hranice řešeného území sídliště Mírová
-  návrhová kresba sídliště Mírová
-  var. umístění objektu hromadných garáží



ÚS POD TRATÍ

-  hranice řešeného území ÚS
-  návrhová kresba
-  šlapáky v trávě
-  navrhované stromy








REGULACE - ZÁVAZNÉ PRVKY


-  vjezdy do podzemních garáží
-  vjezdy do areálů
-  vjezdy na pozemky RD
-  orientace hřebene RD nad hlavní hmotou rovnoběžně s ulicí
-  regulační čára pevná
-  regulační čára nepřekročitelná
-  regulační čára nepřekročitelná pro garáž

REGULACE - DOPORUČENÉ PRVKY

-  vstupy do viladomů
-  příklad umístění staveb na pozemku

FUNKČNÍ VYUŽITÍ DLE ÚP

-  BH - bydlení hromadné
-  BI.1 - bydlení individuální, RD městského a příměstského charakteru
-  OV - občanské vybavení veřejného charakteru
-  OK.1 - občanské vybavení komerčního charakteru
-  VL - výroba lehká, výrobní služby, živnostenské provozy
-  PP - veřejná prostranství - parky
-  PV - veřejná prostranství - komunikační plochy



ÚZEMNÍ STUDIE POD TRATÍ KRALOVICE
duben 2020

1:1 500 6a. REGULAČNÍ VÝKRES BLOKY

ARCHITEKTONICKÉ STUDIO HYSEK spol. s r. o.
www.studiohysek.cz / tel. 377 455 722

