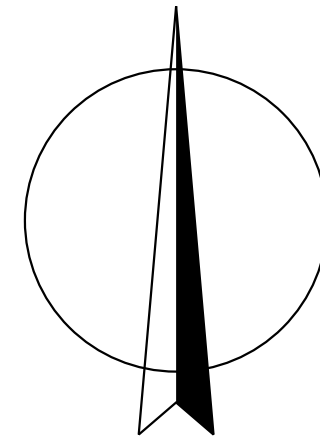
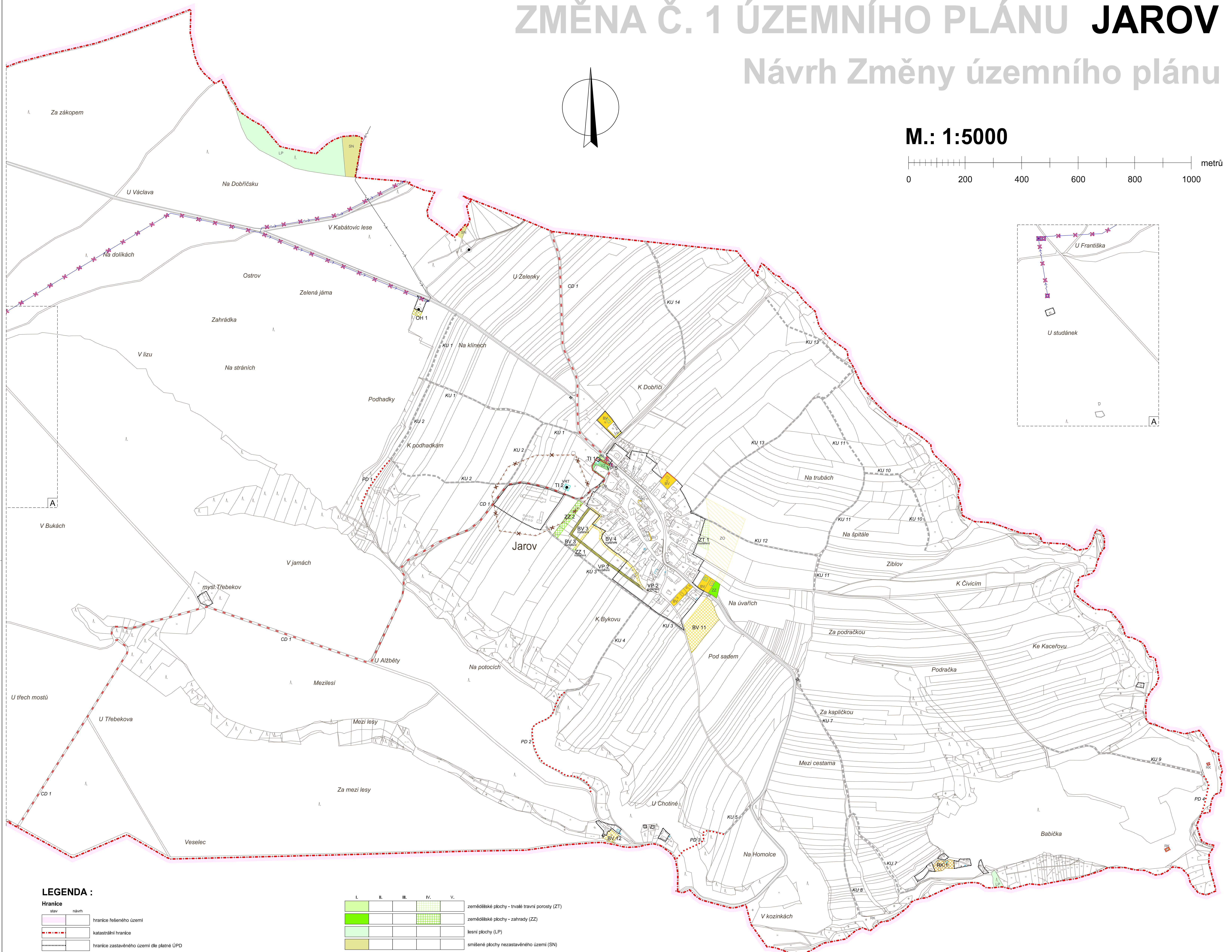
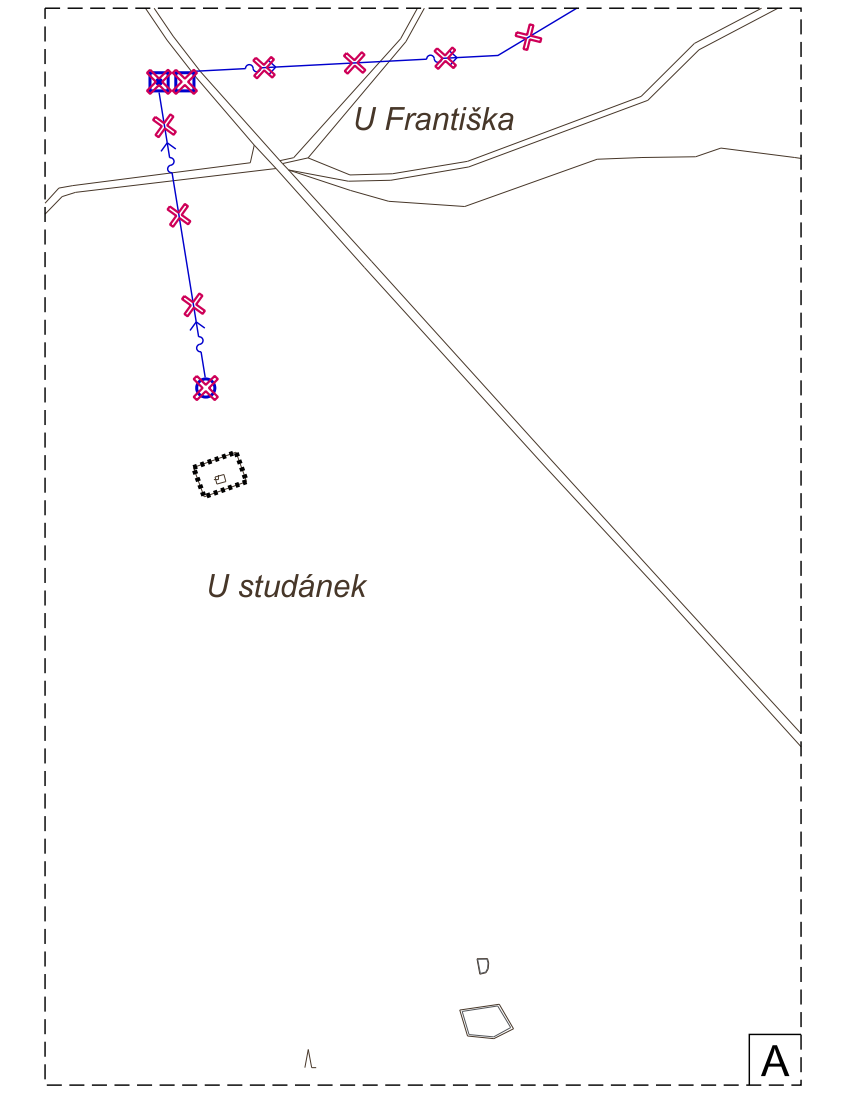
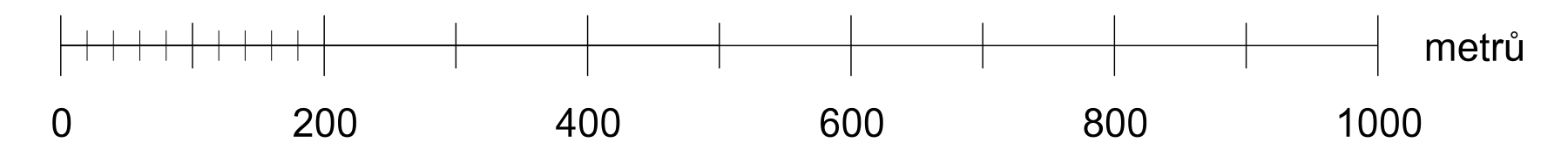


ZMĚNA Č. 1 ÚZEMNÍHO PLÁNU JAROV

Návrh Změny územního plánu



M.: 1:5000



LEGENDA :

Hranice		stav	návrh
[Pink dashed line]	hranice řešeného území	[Pink dashed line]	[Pink dashed line]
[Red dashed line]	katastrální hranice	[Red dashed line]	[Red dashed line]
[Black dashed line]	hranice zastavěného území dle platné ÚPD	[Black dashed line]	[Black dashed line]
[Black dotted line]	úseky hranice zastavěného území rušené Změnou č. 1 ÚP ke dni 1. 9. 2020	[Black dotted line]	[Black dotted line]
[Red dotted line]	úseky hranice zastavěného území nově vymezené Změnou č. 1 ÚP ke dni 1. 9. 2020	[Red dotted line]	[Red dotted line]

Plochy s rozdílným způsobem využití		I.	II.	III.	IV.	V.
[Yellow box]	bydlení venkovské (BV)	[Yellow box]	[Yellow box]	[Yellow box]	[Yellow box]	[Yellow box]
[Orange box]	rekreace rodinná - v krajinném prostředí (RK)	[Orange box]	[Orange box]	[Orange box]	[Orange box]	[Orange box]
[Light blue box]	občanské vybavení - hřbitov (OH)	[Light blue box]	[Light blue box]	[Light blue box]	[Light blue box]	[Light blue box]
[Green box]	veřejná prostranství (VP)	[Green box]	[Green box]	[Green box]	[Green box]	[Green box]
[Light green box]	veřejná prostranství - zeleně (VZ)	[Light green box]	[Light green box]	[Light green box]	[Light green box]	[Light green box]
[Blue box]	technická infrastruktura (TI)	[Blue box]	[Blue box]	[Blue box]	[Blue box]	[Blue box]
[Light yellow box]	zemědělské plochy - orná půda (ZO)	[Light yellow box]	[Light yellow box]	[Light yellow box]	[Light yellow box]	[Light yellow box]

I.	II.	III.	IV.	V.	
[Light green box]	[Light green box]	[Light green box]	[Light green box]	[Light green box]	zemědělské plochy - trvalé travní porosty (ZT)
[Light green box]	[Light green box]	[Light green box]	[Light green box]	[Light green box]	zemědělské plochy - zahrady (ZZ)
[Light green box]	[Light green box]	[Light green box]	[Light green box]	[Light green box]	lesní plochy (LP)
[Light yellow box]	[Light yellow box]	[Light yellow box]	[Light yellow box]	[Light yellow box]	smíšené plochy nezastavěného území (SN)

Plochy dle významu: I. Stabilizované plochy II. Zastavěné plochy III. Plochy přilehlé IV. Plochy změn v krajinně V. Územní rezerva

Veřejná infrastruktura		stav	návrh	rušený návrh
[Blue line]	vodovodní přívaděč	[Blue line]	[Blue line]	[Blue line]
[Blue box]	vodní zdroj / úprava vody / vodíjem	[Blue box]	[Blue box]	[Blue box]

Veřejná infrastruktura - grafické doplnění dříve vymezených územních prvků do Hlavního výkresu

stav		návrh
[Blue line]	úřellové komunikace (KU)	[Blue line]
[Red dotted line]	pěší komunikace (PD)	[Red dotted line]
[Red dashed line]	cyklotrasy (CD)	[Red dashed line]

Ochrana kulturních hodnot		stav	návrh	rušený návrh
[Black circle]	architektonické hodnoty	[Black circle]	[Black circle]	[Black circle]

Ostatní limity využití území vyplývající z navržené koncepce ÚP

stav	návrh	rušený návrh
[Black line]	[Black line]	[Black line]

Další informace o území

Doplnění katastrální mapy		stav	návrh
[Blue box]	objekty doplněné do katastrální mapy	[Blue box]	[Blue box]

HLAVNÍ VÝKRES

KADLEC K.K. NUSLE, spol. s r.o.		Chaberská 3, 182 00 Praha 8 Tel./fax: 284 680 740, 603 440 989 e-mail: posta@kadlecki.cz www.kadlecki.cz	
Projektant: Ing. arch. Daniela Bědřevá	Období projektace:	Grafická zpracování: Kateřina Benčíková	
Pořizovatel: MĚSTSKÝ ÚŘAD KRALOVICE	Schvalovací orgán: ZASTUPITELSTVO OBCE JAROV	Číslo směrek: 503/2020	
Ako: ZMĚNA Č. 1 ÚZEMNÍHO PLÁNU JAROV Návrh Změny územního plánu	Datum: 12. 2020	Výkres č.: A2.	
Název výkresu: Hlavní výkres	Měřítko: 1: 5000	Řešitel: 1: 5000	