



ÚZEMNÍ PLÁN

ŽIHLE

ZMĚNA ÚP Č. 4

POŘIZOVATEL : **MĚÚ KRALOVICE, ODBOR REGION. ROZVOJE
A ÚZEMNÍHO PLÁNU**
MANĚTÍNSKÁ 493
331 41 KRALOVICE
Na žádost Obce Žihle.

ZPRACOVATEL : **ING. ARCH. PAVEL KROLÁK, URBANIST.EU**
ZÁZVORKOVA 1998, PRAHA 5, 155 00

STUPEŇ : ODŮVODNĚNÍ		
VÝKRES :	KOORDINAČNÍ VÝKRES	ČÍSLO VÝK.: 01
AUTOŘI :	ING. ARCH. PAVEL KROLÁK, ING. EVA ŘEZNÍČKOVÁ, ING. MICHAL ŠATAVA	SEVER : 
MĚŘÍTKO :	1 : 10 000	DATUM : 01/2020
		

DOKUMENTACE JE CHRÁNĚNA DLE AUTORSKÉHO ZÁKONA

OCHRANA TECHNICKÉ INFRASTRUKTURY

STAV	NÁVRH	
		VODNÍ ZDROJ PITNÉ VODY (OCHRANNÉ PÁSMO ... min. 50 m nebo dle ÚR)
		OCHRANNÉ PÁSMO VODNÍHO PŘIVADĚČE - 2 x 2,5 m dle z. č. 274/2001 Sb. o vodách
		OCHRANNÉ PÁSMO KANALIZAČNÍHO ŘÁDU - 2 x 2,5 m dle z. č. 274/2001 Sb. o vodách
		OCHRANNÉ PÁSMO LINEK EL. VEDENÍ VN A VVN (/ do roku 1995) dle z. č. 458/2000 Sb. (/ před platností z. č. 222/1994 Sb.)
		22 kV - 2 x 7 m / 2 x 10 m OD KRAJ. VODIČŮ NA K. STRANU
		OCHRANNÉ PÁSMO TRAFOSTANICE 22 / 0,4 kV (/ do roku 1995) dle z. č. 458/2000 Sb. (/dle z. č. 222/1994 Sb.) 2 m / 7 m
		OCHRANNÉ PÁSMO VEDENÍ PLYNOVODU STL - 1 m (4 m mimo zastavěné území) dle z. č. 458/2000 Sb.
		OCHRANNÉ A BEZPEČNOSTNÍ PÁSMO VEDENÍ VVTL PLYNU - 4 m/ 2 x 160 m dle z. č. 458/2000 Sb.
		OCHRANNÉ PÁSMO DÁLKOVÝCH KABELŮ 2 x 1,5 m dle z. č. 151/2000 Sb.

OCHRANA DOPRAVNÍ INFRASTRUKTURY

STAV	NÁVRH	
		OCHRANNÉ PÁSMO ŽELEZNICE dle z. č. 266/1994 Sb. o drahách (60 m oboustranně od krajní koleje)
		OCHRANNÉ PÁSMO SILNICE II. a III. TŘÍDY dle z. č. 13/1997 Sb. o pozemních komunikacích (15 m oboustranně od osy vozovky)

DOPRAVA - OSTATNÍ

STAV	NÁVRH	(Plochy VP s barevným odlišením dle typu)
		ÚČELOVÉ KOMUNIKACE
		KORIDOR VÝZNAMNÉHO PĚŠÍHO PROPOJENÍ V OBCI
		KORIDOR PĚŠÍ TURISTICKÉ ZNAČENÉ TRASY
		KORIDOR CYKLOTRASY
		ZASTÁVKA BUS A ŽELEZNICE

OCHRANA PAMÁTEK

STAV	NÁVRH	
		ARCHEOLOGICKÁ NALEZIŠTĚ
		KULTURNÍ PAMÁTKY A OBJEKTY V PAMÁTKOVÉM ZÁJMU
		URBANISTICKY HODNOTNÉ SOUBORY ZÁSTAVBY

OCHRANA PŘÍRODY A KRAJINY

STAV	NÁVRH	
		PŘÍRODNÍ PARK HORNÍ STŘELA - OBLAST KLIDU
		OCHRANNÉ PÁSMO PŘÍRODNÍ REZERVACE, NEBO PAMÁTKY (50 m)
		MIGRAČNĚ VÝZNAMNÉ ÚZEMÍ
		ROZVODNICE
		NADREGIONÁLNÍ BIOCENTRUM
		NADREGIONÁLNÍ BIOCENTRUM - RUŠENÉ HRANICE OZNAČENÍ PRVKU ÚSES DOTČENÉHO ZMĚNOU
		LOKÁLNÍ BIOCENTRUM FUNKČNÍ
		LOKÁLNÍ BIODOR FUNKČNÍ
		INTERAKČNÍ PRVEK

OCHRANA LESA

STAV	
	OCHRANNÉ PÁSMO LESA - 50 m dle zák. ČNR č. 289/1995 Sb., o lesích

OCHRANA VODNÍCH ZDROJŮ

	OCHRANNÉ PÁSMO I. STUPNĚ VODNÍHO ZDROJE
	OCHRANNÉ PÁSMO II. (A,B) STUPNĚ VODNÍHO ZDROJE

OSTATNÍ INFORMATIVNÍ JEVY

STAV	
	MELIORACE
	VRSTEVNICE ZÁKLADNÍ (á 2 m)
	VRSTEVNICE ZESÍLENÁ (á 10 m)
	HRANICE PARCELY KN ČR
	HRANICE PARCELY KN ČR Z MAP POZEMKOVÉ EVIDENCE
	VNITŘNÍ KRESBA
	OZNAČENÍ POZEMKOVÉ PARCELY
	OZNAČENÍ STAVEBNÍ PARCELY
	HRANICE KATASTRÁLNÍHO ÚZEMÍ
	HRANICE SPRÁVNÍHO ÚZEMÍ OBCE
	HRANICE DÍLČÍ ZMĚNY

PLOCHY S ROZDÍLNÝM ZPŮSOBEM VYUŽITÍ - urbanistická koncepce

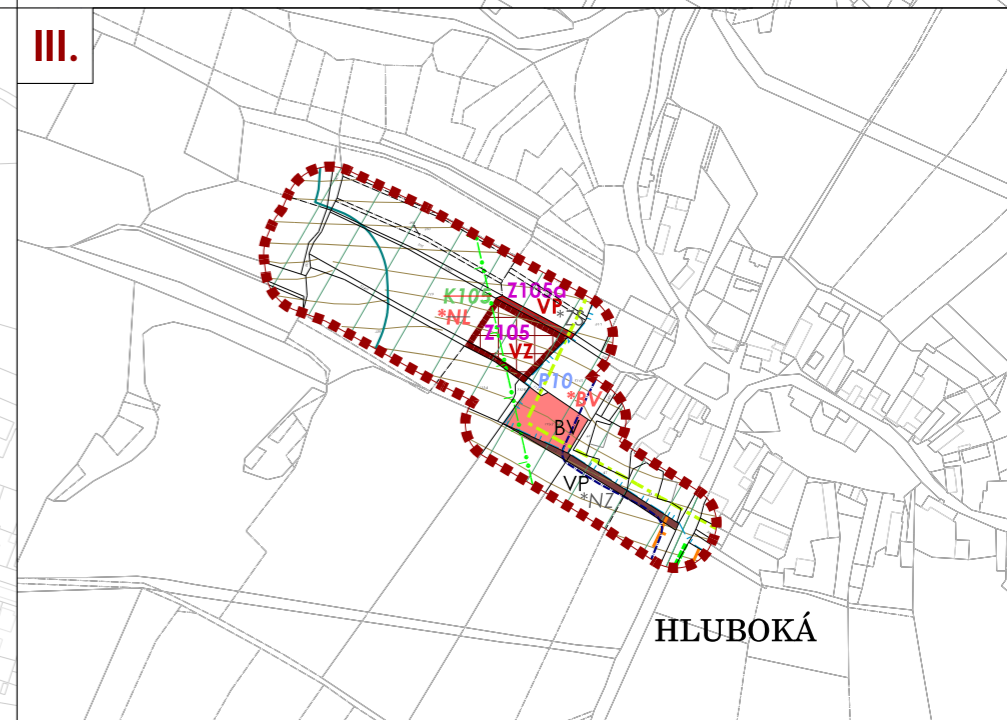
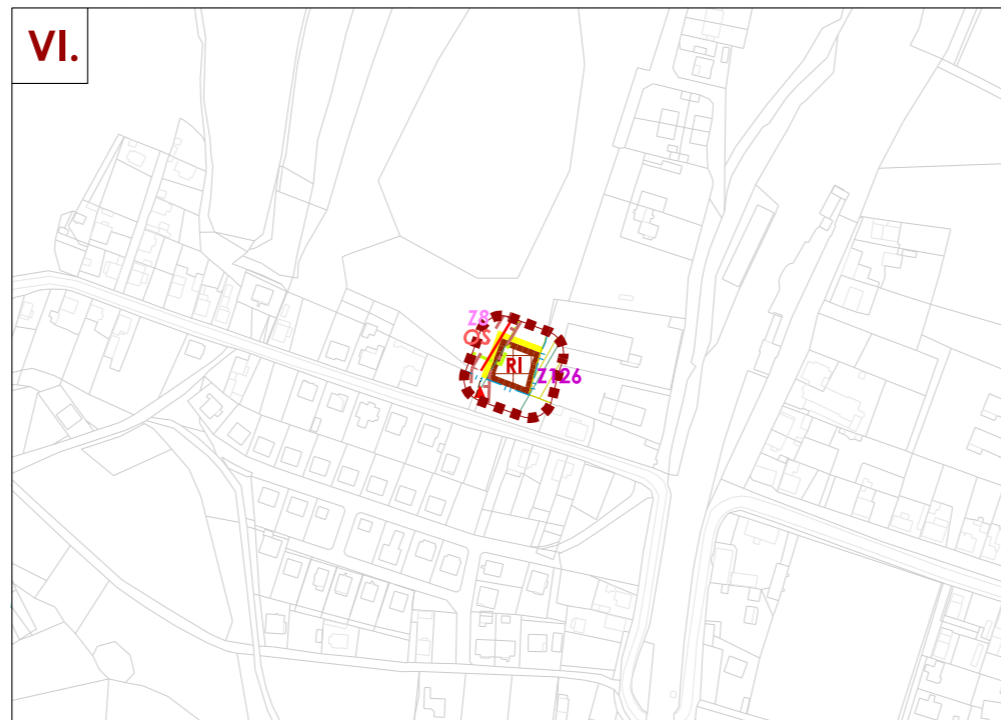
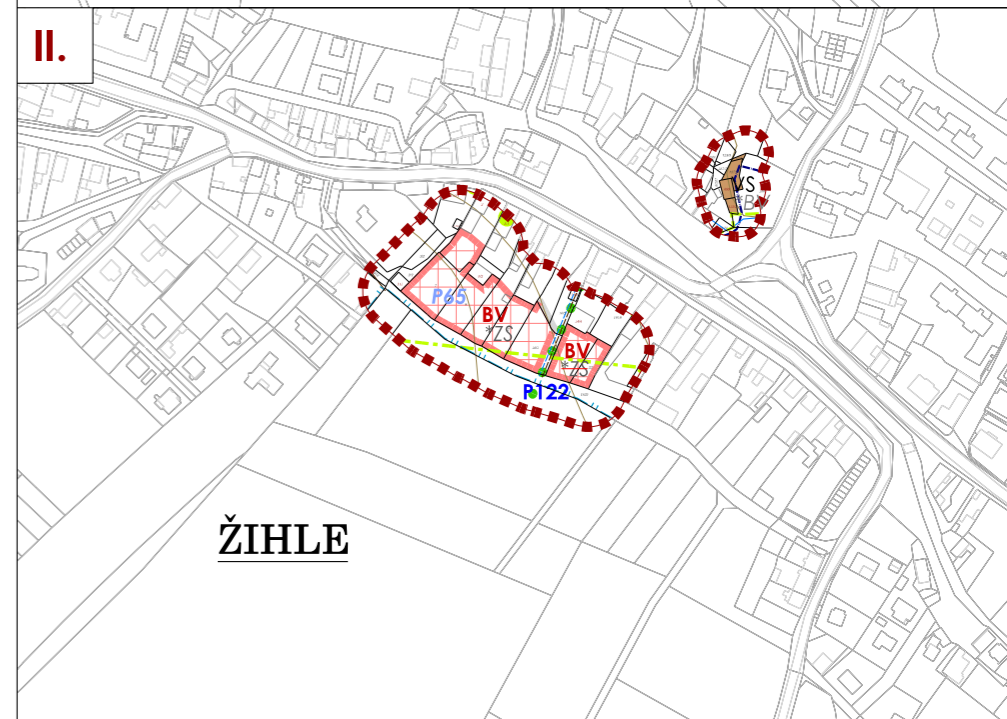
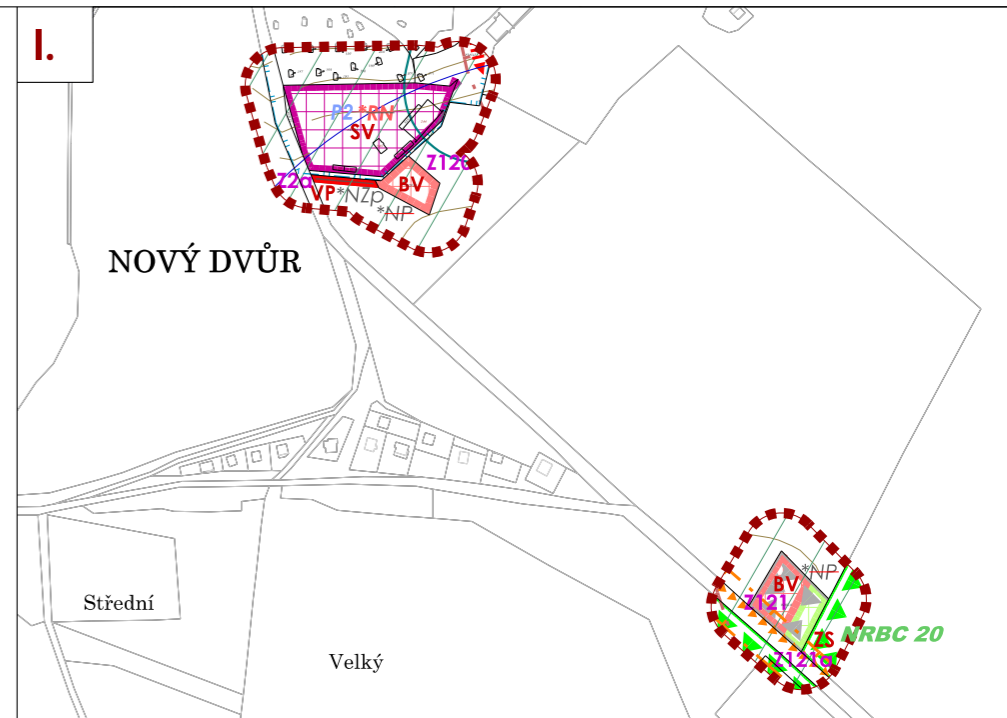
	Plochy stabilizované	Plochy změn	Označení plochy	
PLOCHY BYDLENÍ			BV / BV	PLOCHY BYDLENÍ - V RODINNÝCH DOMECH - VENKOVSKÉ
PLOCHY SMÍŠENÉ OBYTNÉ			SV / SV	PLOCHY SMÍŠENÉ OBYTNÉ - VENKOVSKÉ
PLOCHY VÝROBY A SKLADOVÁNÍ			VZ	PLOCHY VÝROBY A SKLADOVÁNÍ - ZEMĚDĚLSKÁ VÝROBA
PLOCHY REKREACE			RI	PLOCHY REKREACE - RODINNÁ REKREACE
PLOCHY SMÍŠENÉ A VÝROBNÍ			VS	PLOCHY SMÍŠENÉ VÝROBNÍ - ŘEMESLNÉ VÝROBY A SLUŽEB
PLOCHY OBČANSKÉHO VYBAVENÍ			OS	PLOCHY OBČAN. VYBAVENÍ - TĚLOVÝCH. A SPORTOVNÍ ZAŘÍZENÍ
PLOCHY TECHNICKÉ INFRASTRUKTURY			TI	PLOCHY TECHNICKÉ INFRASTRUKTURY - INŽENÝRSKÉ STAVBY
PLOCHY SYSTÉMU SÍDELNÍ ZELENĚ			ZS	PLOCHY SYSTÉMU SÍDELNÍ ZELENĚ - SOUKROMÁ A VYHRAZENÁ
PLOCHY VODNÍ A VODOHOSPODÁŘSKÉ			W	PLOCHY VODNÍ A VODOHOSPODÁŘSKÉ
PLOCHY VEŘEJNÝCH PROSTRANSTVÍ			VP / VP	PLOCHY VEŘEJNÝCH PROSTRANSTVÍ S DALŠÍM UPŘESNĚNÍM DLE TYPŮ KOMUNIKACÍ (viz dopravní infrastruktura)

ZÁKLADNÍ ČLENĚNÍ ÚZEMÍ

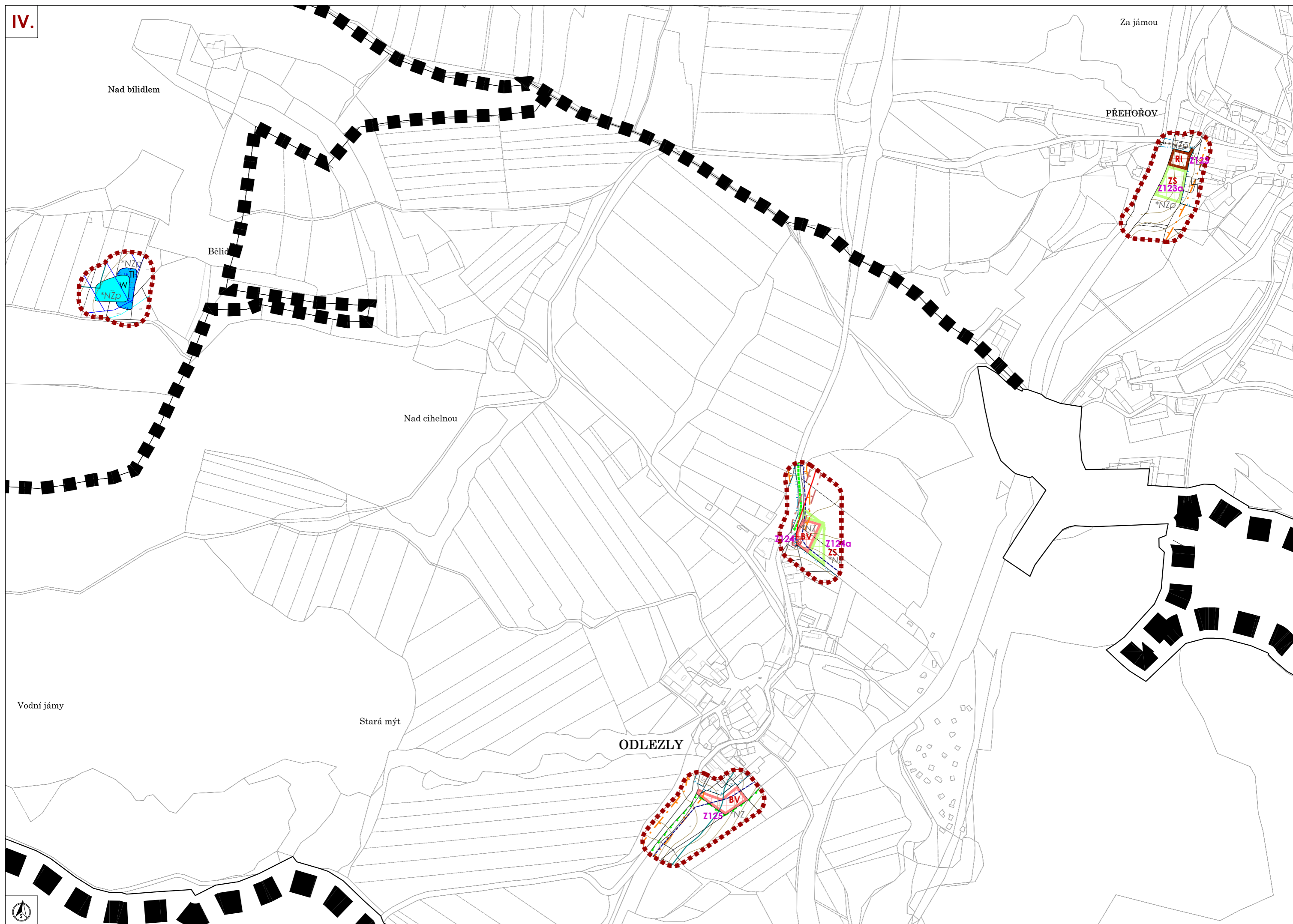
STAV	NÁVRH	
		OZNAČENÍ PLOCHY ZASTAVITELNÉ
		OZNAČENÍ PLOCHY ZASTAVITELNÉ DOTČENÉ ZMĚNOU
		OZNAČENÍ PLOCHY PŘESTAVBY
		OZNAČENÍ PLOCHY PŘESTAVBY DOTČENÉ ZMĚNOU
		OZNAČENÍ PLOCHY ZMĚNY V KRAJINĚ RUŠENÉ ZMĚNOU
		KORIDOR PRO UMÍSTĚNÍ STAVBY TECHNICKÉ INFRASTRUKTURY
		HRANICE ZASTAVĚNÉHO ÚZEMÍ - NOVĚ VYMEZENÉ
		HRANICE ZASTAVĚNÉHO ÚZEMÍ - AKTUÁLNĚ PLATNÉ

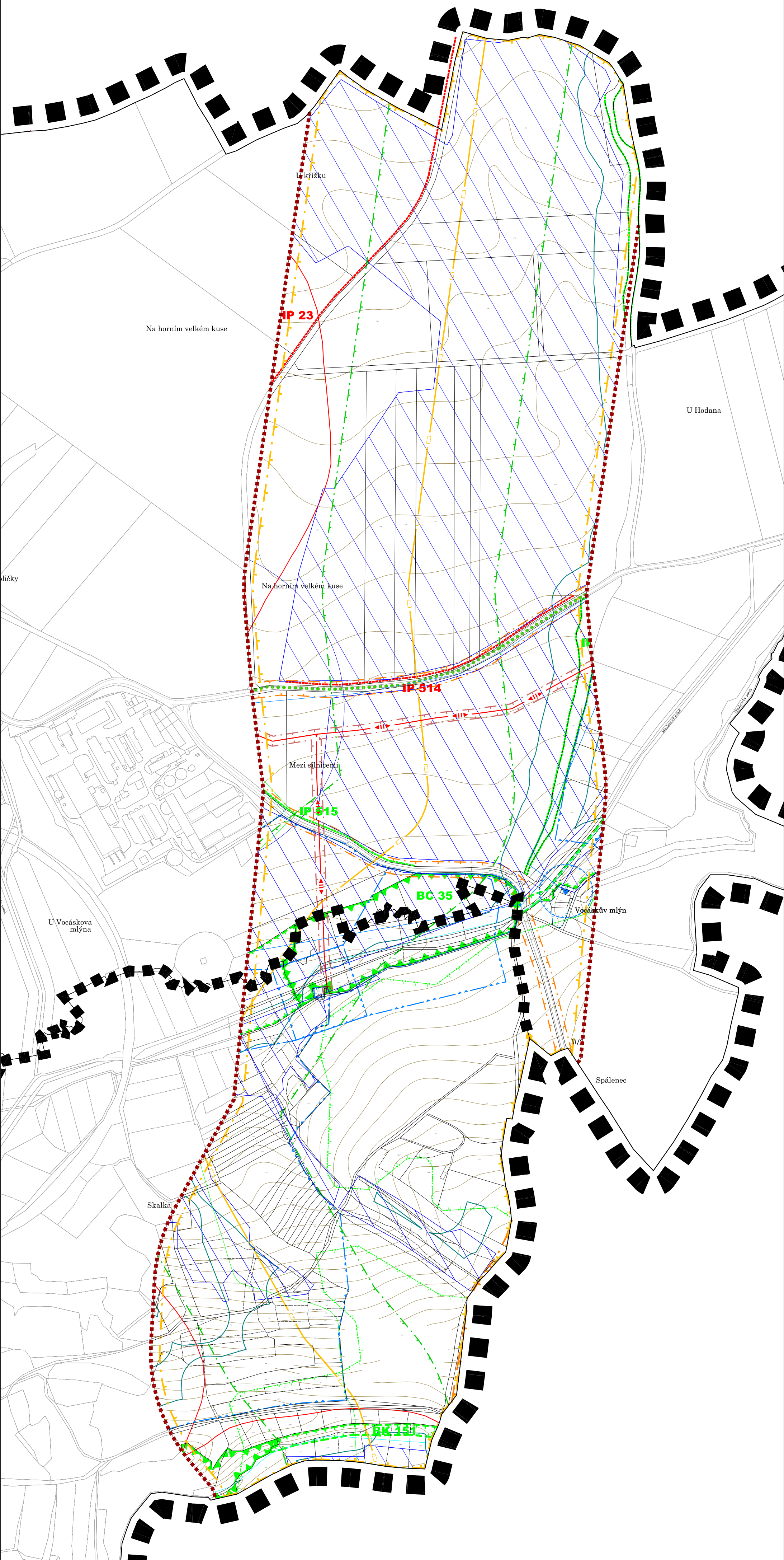
ZV ZV OZNAČNÍ DOTČENÉ PLOCHY S ROZDÍLNÝM ZPŮS. VYUŽITÍ (SYMBOL " * " ZNAČÍ PŮVDONÍ VYUŽITÍ PLOCHY)

ZV ZV OZNAČNÍ RUŠENÉ PLOCHY S ROZDÍLNÝM ZPŮS. VYUŽITÍ (SYMBOL " * " ZNAČÍ PŮVDONÍ VYUŽITÍ PLOCHY)



IV.





U křížku

Na horním velkém kuse

U Hodana

blíčky

Na horním velkém kuse

IP 514

Mezi silnicemi

IP 515

BC 35

Vocáskův mlýn

U Vocáskova mlýna

Spálenec

Skalka

BC 150

Hodaný náhon

Hodaný náhon