


## VYMEZENÍ ÚZEMÍ - 11



HRANICE ŘEŠENÉHO ÚZEMÍ



HRANICE ZASTAVĚNÉHO ÚZEMÍ K 03/2021

## URBANISTICKÁ ANALÝZA A KONCEPCE - 13

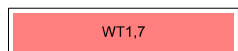
STABILIZ. PLOCHY PLOCHY ZMĚN



HRANICE ZASTAVITELNÝCH PLOCH


PLOCHY A KORIDORY S MOŽNOSTÍ VYVLASTNĚNÍ  
I UPLATNĚNÍ PŘEDKUPNÍHO PRÁVA (dle §170 a §101 STZ)  
- specifikace uplatnění předkupního práva viz. textová část ÚP

VEŘEJNĚ PROSPĚŠNÉ STAVBY (dle §2 odst.1 písm.k2 STZ)

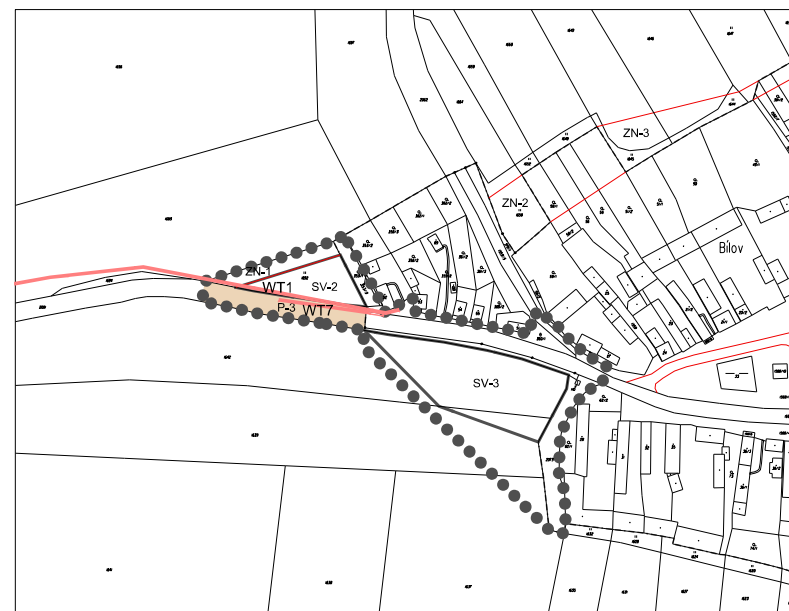


TECHNICKÁ INFRASTRUKTURA

PLOCHY A KORIDORY POUZE S MOŽNOSTÍ  
UPLATNĚNÍ PŘEDKUPNÍHO PRÁVA (dle §101 STZ)



VEŘEJNÁ PROSTRANSTVÍ



### ZÁZNAM O ÚČINNOSTI OPATŘENÍ OBECNÉ POVAHY-ÚZEMNĚ PLÁNOVACÍ DOKUMENTACE (ÚPD)

NÁZEV ÚPD	ÚZEMNÍ PLÁN BÍLOV - ZMĚNA Č.1
ORGÁN, KTERÝ ÚPD VYDAL	ZASTUPITELSTVO OBCE BÍLOV
DATUM NABYTÍ ÚČINNOSTI	
JMÉNO A PŘÍJMENÍ, FUNKCE A PODPIS OPRÁVNĚNÉ ÚŘEDNÍ OSOBY POŘIZOVATELE, OTISK ÚŘEDNÍHO RAZÍTKA	ING. JANA CHYTILOVÁ REFERENT ÚZEMNÍHO PLÁNOVÁNÍ ODBORU RRÚP MĚÚ KRALOVICE

Ing. arch. Petr Leitl - UrbioProjekt			IČO 116 20366
Hlavní projektant : Ing. arch. Petr Leitl Pod Vrchem 16, 31204 Pízeň Tel./fax 37 74 51910 autorizovaný architekt ČKA č.01040	Zodp. projektant : Ing. arch. Petr Leitl	digitální zpracování : Geodetické služby Pízeň s.r.o. Popelnicevá 60 312 06 Pízeň	
pořizovatel: Městský úřad Kralovice, odbor regionálního rozvoje a ÚP			
okres : Pízeňský	obec s rozšířenou působností : Kralovice	obec : Bílov	
<b>ÚZEMNÍ PLÁN BÍLOV ZMĚNA Č.1 NÁVRH</b>			číslo zakázky : <b>169084 103</b>
<b>VEŘEJNĚ PROSPĚŠNÉ STAVBY A OPATŘENÍ</b>			datum : <b>III/2021</b>
			měřítko : <b>1 : 5000</b>
			číslo výkresu : <b>3</b>