



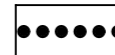





















MAPOVÉ PODKLADY






-  KATASTRÁLNÍ MAPA
-  ZÁKLADNÍ MAPA ČR 1 : 10 000
-  VEKTOROVÁ DATA VÝŠKOPISU

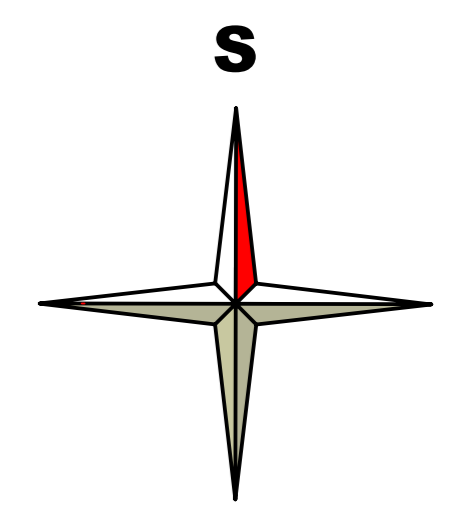
HRANICE V ÚZEMÍ

-  HRANICE ZASTAVĚNÉHO ÚZEMÍ
-  HRANICE ŘEŠENÉHO ÚZEMÍ
-  OZNAČENÍ LOKALIT PODLE ÚZEMNÍHO PLÁNU
-  NÁVRHOVÁ KRESBA US KOZOJEDY

-  OBSLUŽNÁ KOMUNIKACE
-  PLOCHY PRO MOTOROVOU DOPRAVU
-  OBYTNÁ ULICE
-  SMÍŠENÝ PROVOZ MOTOROVÉ DOPRAVY A PĚŠÍCH
-  CHODNÍKY A CESTY PRO PĚŠÍ
-  PLOCHY PARKOVÁNÍ
-  ZÁVAZNÝ VJEZD NA POZEMEK
-  DOPORUČENÝ VJEZD NA POZEMEK
-  PŘÍPUSTNÝ VJEZD NA POZEMEK

-  RODINNÉ DOMY S MOŽNOSTÍ PODNIKÁNÍ
-  RODINNÉ DOMY INDIVIDUÁLNÍ
-  RODINNÉ DOMY DVOJDOMY
-  STÁVAJÍCÍ ZÁSTAVBA
-  OZNAČENÍ INDIVIDUÁLNÍCH RODINNÝCH DOMŮ A DVOJDOMŮ
-  OZNAČENÍ RODINNÝCH DOMŮ S MOŽNOSTÍ PODNIKÁNÍ

-  SOUKROMÁ ZELENĚ
-  VEŘEJNÁ ZELENĚ
-  ULIČNÍ STROMOŘADÍ, SOLITERNÍ ZELENĚ
-  STÁVAJÍCÍ STROMY
-  UMÍSTĚNÍ HRACÍCH PRVKŮ DĚTSKÉ HRISTĚ



ZPRACOVATEL: ARCHITEKTONICKÉ STUDIO HYSEK, s.r.o. Jiráskovo náměstí 18, 326 00 Plzeň, tel. 377 455 722		
OBEDNATEL: OBEC KOZOJEDY		
POŘIZOVATEL: MÚ KRALOVICE, ODBOR REGIONÁLNÍHO ROZVOJE A ÚP		STUPEŇ: ÚS DÁTUM: 06/2012 FORMÁT: 8 A4 MĚŘÍTKO: 1/1 000
AKCE: ÚZEMNÍ STUDIE LOKALITY Z3 A Z4 KOZOJEDY		
OBSAH: ARCHITEKTONICKÁ SITUACE		PARÉ: Č.VÝKR. 3