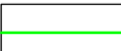
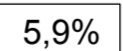














LEGENDA:

	KATASTRÁLNÍ MAPA		SKLON KOMUNIKACE
	NÁVRHOVÁ KRESBA		VÝŠKOVÁ KÓTA DLE ZAMĚŘENÍ
	NÁVRHOVÁ KRESBA V PLOŠE		VEDENÍ VN 22kV
	ÚZEMNÍ REZERVY		OCHRANNÉ PÁSMO VEDENÍ VN
	VRSTEVNICE (ZÁKLADNÍ MAPA ČR)		DOPORUČENÝ SMĚR VJEZDU NA POZEMEK
	HRANICE LOKALITY Z3		ÚZEMNÍ REZERVA R2
	STAVEBNÍ ČÁRA - PEVNÁ		
	DOPORUČENÉ UMÍSTĚNÍ RD NA POZEMKU		

ARCHITEKTONICKÉ STUDIO HYSKĚK S.R.O. JIRÁSKOVO NÁM. 18, 326 00 PLZEŇ, TEL. 377 455 722		
VED. PROJEKTANT:	ING. ARCH. BLANKA HYSKOVÁ	
VYPRACOVAL:	ING. ZUZANA MAROUŠKOVÁ	STUPEŇ: ÚS
AKCE:		DATUM: 02/2010
ÚZEMNÍ STUDIE - VÝROV - LOKALITA Z3		FORMÁT: A3
		MĚŘÍTKO: 1:1000
		Č.VÝKRESU: 1