













NÁVRHOVÁ LOKALITA Z3

parc. č.	vlastník	celková výměra v lokalitě Z3	z celkové výměry lokality Z3	
			zastavitelná část (m ²)	veřejný prostor (m ²)
1165/39	pozemkový fond	305,61	283,1	22,51
1165/41	pozemkový fond	49,82	49,82	0
1165/3	p. Barbořák	240,48	240,48	0
1165/4	p. Koreň	596,07	566,75	29,32
1165/5	p. Gulová, p. Jungová	520,83	520,83	0
1165/6	p. Gulová, p. Jungová	511,53	511,07	0,46
1165/7	p. Šmíd	546,31	17,04	529,27
1165/8	p. Hána	476,56	469,58	6,98
1165/9	p. Král	542,08	542,08	0
1165/10	p. Prusík	533,54	533,54	0
1165/56	obec Výrov	524,7	524,7	0
1165/58	p. Čepec	135,26	135,26	0
1165/55	p. Horyna	670,39	670,39	0
1165/54	p. Horyna	861,36	861,36	0
1165/16	p. Králová, obec Kopidlo	1023,93	1023,93	0

LEGENDA:

-  KATASTRÁLNÍ MAPA
-  NÁVRHOVÁ KRESBA
-  NÁVRHOVÁ KRESBA V PLOŠE
-  ÚZEMNÍ REZERVY
-  DOPORUČENÉ UMÍSTĚNÍ RD NA POZEMKU
-  VRSTEVNICE (ZÁKLADNÍ MAPA ČR)
-  HRANICE LOKALITY Z3
-  VEDENÍ VN 22kV
-  OCHRANNÉ PÁSMA VEDENÍ VN
-  ZASTAVITELNÁ PLOCHA
-  PLOCHA PŘEVEDENÁ DO VEŘEJNÉHO PROSTORU
-  VEŘEJNÝ PROSTOR

ARCHITEKTONICKÉ STUDIO HYSEK S.R.O.
JIRÁSKOVO NÁM. 18, 326 00 PLZEŇ,
TEL. 377 455 722

VED. PROJEKTANT: ING. ARCH. BLANKA HYSKOVÁ

VYPRACOVAL: ING. ZUZANA MAROUŠKOVÁ

AKCE:

ÚZEMNÍ STUDIE - VÝROV - LOKALITA Z3

ZASTAVITELNÝ x VEŘEJNÝ PROSTOR



STUPEŇ: ÚS

DATUM: 02/2010

FORMÁT: A3

MĚŘÍTKO: 1:1000

Č. VÝKRESU:

2