















**LEGENDA :**

- PODKLADY:**
-  KATASTRÁLNÍ MAPA
  -  STÁVAJÍCÍ ZELEŇ
  -  OCHRANNÉ PÁSMO KOMUNIKACE 50m

- ÚS NAD PODMĚSTSKÝM RYBNÍKEM:**
-  ŘEŠENÉ ÚZEMÍ
  -  NAVRHOVANÁ ZELEŇ
  -  VJEZDY NA POZEMKY RD
  -  PŘÍKLAD UMÍSTĚNÍ STAVBY NA POZEMKU
  -  ROZHLEDY
  -  VEŘEJNÁ ZELEŇ

- ÚS NAD PODMĚSTSKÝM RYBNÍKEM:**
-  KOMUNIKACE "ZÓNA 30"
  -  OBSLUŽNÁ KOMUNIKACE
  -  PARKOVÁNÍ PRO POTŘEBY RD
  -  CHODNÍKY
  -  CHODNÍKOVÝ PŘEJEZD
  -  ÚČELOVÁ KOMUNIKACE

VD - 36

**ÚZEMNÍ STUDIE NAD PODMĚSTSKÝM RYBNÍKEM**  
září 2020

1:1000 **DOPRAVNÍ INFRASTRUKTURA**  
Ateliér Klose s.r.o.  
www.atelier-klose.cz

